

nr 10 (151)
październik 2020

ISSN 1898-0333

egzemplarz
bezpłatny

azalia



Pismo mieszkańców Miasta i Gminy Nowa Sarzyna

www.nowasarzyna.eu



w numerze:

- nowy wóz OSP w Jelnej
- repery nad Sanem
- nowe warianty przebiegu linii kolejowej CPK

Józefowi Kludysowi

Radnemu Rady Miejskiej w Nowej Sarzynie

szczerze wyrazy współczucia
z powodu śmierci



MATKI I OJCA

składają

Przewodniczący wraz z radnymi
Rady Miejskiej w Nowej Sarzynie

Józefowi Kludysowi

Komendantowi Powiatowemu PSP w Leżajsku,
Radnemu Rady Miejskiej w Nowej Sarzynie

składamy wyrazy współczucia i żalu
z powodu śmierci



MATKI I OJCA

Burmistrz oraz pracownicy
Urzędu Miasta i Gminy w Nowej Sarzynie

Józefowi Dziurdziowi

Dyrektorowi CUW w Nowej Sarzynie

składamy szczerze wyrazy współczucia
z powodu śmierci



MATKI

Burmistrz oraz pracownicy
Urzędu Miasta i Gminy w Nowej Sarzynie

Józefowi Dziurdziowi

Dyrektorowi CUW w Nowej Sarzynie


składamy wyrazy żalu i współczucia
z powodu śmierci



MATKI

Pracownicy Centrum Usług Wspólnych
w Nowej Sarzynie

Informacja dotycząca zmian w obsłudze interesantów w Urzędzie



Zgodnie z Rozporządzeniem Rady Ministrów, pracownicy urzędów administracji publicznej otrzymują od kierownika jednostki polecenie wykonywania pracy zdalnej do dnia 4 grudnia 2020 r.

W związku powyższym informujemy, że w tym okresie Urząd Miasta i Gminy nie będzie prowadził bezpośredniej obsługi interesantów. Osobista wizyta w Urzędzie będzie możliwa tylko w przypadku realizacji zadań niezbędnych do zapewnienia pomocy obywatelom - ich bieżącej, egzystencjalnej obsługi w zakresie podstawowych usług publicznych (np. akty stanu cywilnego, meldunki, dowody) oraz innych ważnych spraw, których załatwienie w sposób zdalny nie jest możliwe. Prosimy o kontakt telefoniczny, mailowy lub poprzez platformę ePUAP z wydziałem merytorycznym zajmującym się Państwa sprawą. Jednocześnie przypominamy, że w holu wejścia głównego do Urzędu ustawione są skrzynki podawcze, w których można zostawić wnioski i dokumenty. Elektroniczne załatwianie niektórych spraw zapewnia także serwis www.obywatel.gov.pl.

Kontakt:

Urząd Miasta i Gminy w Nowej Sarzynie

ul. Kopernika 1

37-310 Nowa Sarzyna

Tel: 17 241 31 77, fax: 172413 111

e-mail: umig@nowasarzyna.eu

W celu zwiększenia środków bezpieczeństwa interesantów i pracowników, przy wejściu do Urzędu Miasta i Gminy została zamontowana bramka, której zadaniem jest usuwanie wirusów czy bakterii z ubrań wierzchnich, akcesoriów oraz skóry osób przez nią przechodzących. Proces dekontaminacji odbywa się bezdotykowo, przy użyciu mgły wytworzonej z płynu o właściwościach bakterio-bójczych, wirusobójczych i grzybobójczych. Płyn zawiera nanokoloidy srebra, jest środkiem całkowicie bezpiecznym dla skóry i odzieży, nie podrażnia oczu i dróg oddechowych. Aby poddać się procesowi dekontaminacji, wchodzące osoby są proszone o zatrzymanie się w bramce na krótką chwilę.

Urządzenie wyposażono także w bezdotykowy termometr na podczerwień, który mierzy temperaturę na powierzchni nadgarstka lub czoła. Posiada funkcję głosowego ostrzegania o podwyższonej temperaturze ciała. Osoby wchodzące do Urzędu są zobowiązane do pomiaru temperatury.

Miesięcznik „Azalia”

Wydawca: Urząd Miasta i Gminy w Nowej Sarzynie, ul. Kopernika 1, 37-310 Nowa Sarzyna.

Adres redakcji: 37-310 Nowa Sarzyna, ul. Kopernika 1, tel. 17 24 13 177.

Redakcja: Piotr Sowa, Janusz Motyka.

Skład: Piotr Sowa, Grażyna Wadas.

Redakcja wydania i współpraca: Jan Zybur, Leokadia Maczuga, MGOPS w Nowej Sarzynie, Leżajski Klub Kyokushin Karate.

Zdjęcie na okładce - Piotr Sowa.

Redakcja zastrzega sobie prawo skracania i redagowania tekstów.

Redakcja nie zwraca materiałów nie zamówionych.

Kontakt: p.sowa@nowasarzyna.eu, tel. 17 24 13 177, wew. 301.

Druk: Drukarnia „eMKA”, Wierzawice 874, 37-300 Leżajsk, tel. 17 787 71 09.

Nowy wóz na jubileusz OSP w Jelnej



W dniu 4 października br. społeczność Jelnej świętowała 85-lecie powstania miejscowej OSP. Uroczystość zbiegła się z odpustem parafialnym ku czci św. Franciszka z Asyżu. Po mszy św. poczty sztandarowe, strażacy i zaproszeni goście, prowadzeni przez Strażacką Orkiestrę Dętą z Brzozy Królewskiej, przemaszzerowali na plac przed budynkiem remizy OSP, gdzie miało miejsce poświęcenie i przekazanie jednostce nowego średniego wozu ratowniczo-gaśniczego Volvo. Zakup był możliwy dzięki wspólnemu finansowaniu ze środków budżetu Miasta i Gminy Nowa Sarzyna w kwocie 389 tys. zł, Komendy Głównej Państwowej Straży Pożarnej w kwocie 245 tys. zł oraz Narodowego Funduszu Ochrony Środowiska i Gospodarki Wodnej w kwocie 165 tys. zł. Nowy wóz w znacznym stopniu poprawi zdolność bojową jednostki oraz przyczyni się do poprawy bezpieczeństwa na terenie naszej gminy.

Gratulacje i życzenia składali jubilatowi, m.in. Poseł na Sejm RP Jerzy Paul, Podkarpacki Komendant Wojewódzki PSP nadbrzyg. Andrzej Babiec, Komendant Powiatowy PSP nadbrzyg. Józef Kludys oraz Burmistrz Miasta i Gminy Nowa Sarzyna Andrzej Rychel.

W trakcie uroczystego apelu uhonorowano także miejscowych strażaków za wieloletnią służbę. Srebrny Medal „Za Zasługi dla Pożarnictwa” otrzymał Józef Nicpoń, Brązowy Medal „Za Zasługi dla Pożarnictwa” Krzysztof Kowal, a odznakę „Strażak Wzorowy Artur Jagiełło i Wojciech Hałaj. Burmistrz Andrzej Rychel wyróżnił dodatkowo radnych Rady Miejskiej, a zarazem członków jednostki Józefa Nicponia i Michała Zawadzkiego za zaangażowanie w po-

zyskanie nowego wozu bojowego, bezinteresowną pracę na rzecz społeczności strażaków-ochotników oraz propagowanie ruchu strażackiego wśród mieszkańców sołectwa.

Na zakończenie uroczystości prezes OSP w Jelnej Przemysław Kozyra podziękował wszystkim instytucjom, które sfinansowały zakup średniego wozu ratowniczo-gaśniczego oraz wszystkim, którzy wspierają bieżącą działalność jednostki.

Piotr Sowa, fot. P. Sowa



Awanse zawodowe nauczycieli



Przed rozpoczęciem bieżącego roku szkolnego miały miejsce egzaminy na nauczyciela mianowanego, w wyniku których ten stopień awansu zawodowego uzyskali Monika Ożóg z Zespołu Szkół w Nowej Sarzynie, Katarzyna Ślępek ze Szkoły Podstawowej w Sarzynie oraz Łukasz Filip ze Szkoły Podstawowej w Tarnogórze.

Po złożeniu uroczystego ślubowania, odebrali oni z rąk Sekretarza Miasta i Gminy Danuty Pinderskiej akty nadania stopnia awansu zawodowego nauczyciela mianowanego.

- *Awans otwiera przed państwem nowe możliwości rozwoju, ale także daje gwarancję efektywnej pracy z naszymi dziećmi i młodzieżą. Gratuluję wiedzy i umiejętności pedagogicznych i życzę dalszych sukcesów w pracy dydaktycznej oraz wychowawczej* powiedziała Danuta Pinderska. Gratulacje złożył także dyrektor Centrum Usług Wspólnych w Nowej Sarzynie Józef Dziurdź oraz dyrektorzy placówek Andrzej Kusiak, Monika Milo i Piotr Zawierucki.

Piotr Sowa, fot. W. Piechowski

I Śniadanie Partnerskie



W dniu 6 października br. odbyło się po raz pierwszy Śniadanie Partnerskie dla przedsiębiorców z terenu naszej gminy. Z inicjatywą zorganizowania tego spotkania wyszli Bank Gospodarstwa Krajowego, Burmistrz Miasta i Gminy Nowa Sarzyna oraz Poseł na Sejm RP Jerzy Paul.

Zaproszenie przyjęło kilkunastu przedsiębiorców z różnych branż: m.in. chemicznej, budowlanej, handlowej, produkcyjnej, usługowej, komunalnej oraz wikliniarstwa i kowalstwa artystycznego. Zebranych gości przywitał burmistrz Andrzej Rychel, podkreślając, jak ważną rolę lokalny biznes pełni w funkcjonowaniu samorządu. Omówił także formy wsparcia dla przedsiębiorców w ostatnich latach, w tym w czasie epidemii, kiedy wiele podmiotów musiało zawiesić swoją działalność z powodu wprowadzonych ograniczeń.

Następnie głos zabrali Dyrektor Regionu Podkarpackiego BGK Beata



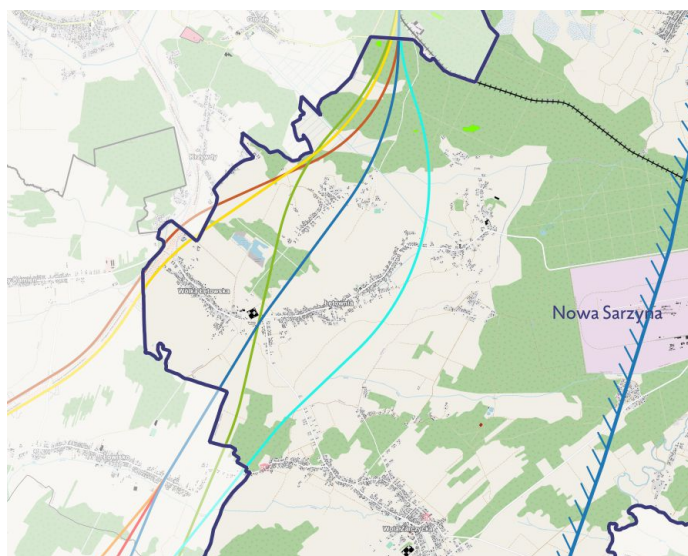
Rapa oraz dyrektor rozwoju w tej placówce Konrad Skomra, którzy w swoich wystąpieniach omówili ofertę banku skierowaną dla przedsiębiorców z regionu, w tym wsparcie systemowe dla firm dotkniętych przez epidemię Covid-19. W trakcie dyskusji poruszono wiele aspektów związanych z funkcjonowaniem dużego i małego biznesu w obecnym czasie.

W dalszej części spotkania przedstawiciele firmy prawniczej „GWW Legal” w Rzeszowie Krzysztof Pupa i Michał Tuszyński zaprezentowali zabranym korzyści wynikające z zarejestrowania swoich znaków towarowych w Urzędzie Patentowym.

Kończące spotkanie lunch był okazją do wymiany własnych doświadczeń, przekazania sugestii, uzyskania porady, a przede wszystkim do integracji środowiska przedsiębiorców z terenu naszej gminy.

Piotr Sowa, fot. P. Sowa

Nowe warianty linii kolejowej w ramach CPK



Są nowe informacje w sprawie linii kolejowej przebiegającej przez teren Gminy Nowa Sarzyna - na odcinku Łętownia-Rzeszów, która ma powstać w ramach Centralnego Portu Komunikacyjnego. Zaproponowano kolejne dwa nowe warianty. Oznacza to, że dla interesującego nas obszaru, istnieje teraz łącznie aż pięć wariantów linii CPK.

Nowości jakie pojawiły się na prezentowanej mapie to trasy: żółta i czerwona. Obie propozycje omijają tereny zabudowane i wchodzą w korytarz drogi ekspresowej S19.



Mapy zaprezentowano podczas spotkania informacyjnego, w którym uczestniczyli w trybie zdalnym, z uwagi na pandemię, przedstawiciele kilkunastu zainteresowanych samorządów lokalnych. Naszą gminę w telekonferencji reprezentował dyrektor biura burmistrza Adam Madej.

W trakcie telekonferencji, dyrekcja CPK poinformowała m.in. o planowanych konsultacjach z mieszkańcami na poziomie gmin, które odbędą się po wykonaniu strategicznej oceny oddziaływania inwestycji na środowisko. Przybliżony termin tych konsultacji to początek 2021 roku. Trasą CPK będą kursowały także regionalne pociągi pasażerskie. Władze samorządowe naszej gminy postulują, żeby na trasie przebiegu linii w dogodnej dla mieszkańców lokalizacji powstał peron przystankowy.

Janusz Motyka

XXVI sesja Rady Miejskiej

29 września 2020 r. odbyła się XXVI sesja Rady Miejskiej w Nowej Sarzynie przy wykorzystaniu elektronicznych środków porozumiewania się na odległość. Na wstępie przyjęte zostały informacje z działalności Burmistrza w okresie międzysesyjnym oraz z realizacji uchwał.

Następnie radni podjęli uchwały w sprawach:

- wyrażenia zgody na zawarcie umowy dzierżawy części nieruchomości gruntowych położonych w miejscowości Nowa Sarzyna na czas nieoznaczony oraz odstąpienia od przetargowego trybu zawarcia umowy.

Przedmiotem dzierżawy jest część nieruchomości o nr ewid. 1127/3 i 1128 o pow. 0,0324 ha, położonych w Nowej Sarzynie, przeznaczonych pod użytkowanie rolnicze; części nieruchomości o nr ewid. 2/286 o pow. 213 m², położonej w Nowej Sarzynie, przeznaczonej pod użytkowanie w charakterze ogródka przydomowego oraz części nieruchomości o nr ewid. 6/10 o pow. 105,41 m², położonej w Nowej Sarzynie, przeznaczonej pod użytkowanie w charakterze ogródka przydomowego.

- sprzedaży nieruchomości położonych na terenie miejscowości Sarzyna.

Wrazono zgodę na sprzedaż na rzecz użytkownika wieczystego działek ewid. nr 4252/91 i ewid. nr 4252/93, stanowiących jeden połączony kompleks o łącznej pow. 0,7255 ha, położony na terenie miejscowości Sarzyna. Zgodnie z miejscowym planem zagospodarowania przestrzennego terenów produkcyjno-usługowych „Sarzyna-Dymarki” w miejscowości Sarzyna

i Ruda Łańcucka, uchwalonym uchwałą Nr XXLVIII/306/2009 Rady Miejskiej w Nowej Sarzynie z dnia 17 lipca 2009 r. opublikowaną w Dzienniku Urzędowym Województwa Podkarpackiego Nr 62, poz. 1505 z dnia 14 sierpnia 2009 r. działki te znajdują się w konturze: 2 U,P - jako teren przeznaczony pod lokalizację zabudowy usługowej (w tym handlu) oraz obiektów produkcyjnych, składów i magazynów.

- miejscowego planu zagospodarowania przestrzennego pod nazwą „Kołacznia 1”.

Plan obejmuje obszar położony w Woli Zarzyckiej, w przysiółku Kołacznia, o powierzchni około 4,85 ha. Od strony północno-zachodniej przylega on do drogi publicznej powiatowej nr 1239 R relacji Majdan Łętowski – Wola Zarzycka, od strony północnej i południowej sąsiaduje z istniejącą zabudową mieszkaniową jednorodzinną i zagrodową. Obszary przyległe z pozostałych stron, to tereny użytków rolnych i lasów. 4,33 ha tego terenu przeznaczona zostanie pod zabudowę mieszkaniową jednorodzinną z dopuszczeniem usług, w tym handlu, natomiast pozostałe 0,52 ha na drogi wewnętrzne i las.

- udzielenia pomocy rzeczowej Powiatowi Leżajskiemu.

Przeznaczono kwotę 10 tysięcy zł na opracowanie dokumentacji projektowej na wykonanie krótkiego, brakującego odcinka ścieżki rowerowej w Majdanie Łętowskim nad kanałem „Kłyż”.

- zmian w budżecie Gminy Nowa Sarzyna na 2020 rok.

Planowane dochody i wydatki budżetu zostały zwiększone o kwotę 377 137 zł. Dokonano także zmian w planie wydatków na łączną kwotę 275 410 zł.

oprac. Piotr Sowa

Projekt promujący walory turystyczne gminy zrealizowany



Stowarzyszenie „Integracja bez granic” w Sarzynie, realizowało w ramach poddziałania „Wsparcie na wdrażanie operacji w ramach strategii rozwoju lokalnego kierowanego przez społeczność”, PROW 2014-2020 operacje pn.: „Organizacja imprez turystyczno-rekreacyjnych, nagranie filmu i wydanie publikacji promujących obszar LGD”.

W wyniku realizacji operacji przeprowadzono pięć imprez rekreacyjno-turystycznych, wydano publikację w postaci albumu promującego obszar LGD oraz nagrano film promocyjny.

Dzięki wsparciu z PROW, mieszkańcy mogli uczestniczyć w następujących wydarzeniach społecznych, kulturalnych i rekreacyjnych:

- „Festiwal Miodu w Jelnej”, które promowało pszczelarstwo i jego produkty w połączeniu z prezentacją kulturalnego dorobku miejscowych i zaproszonych zespołów oraz twórców.

- „Święto chleba”, prezentujące tradycję i kulturę wsi oraz lokalne produkty i żywność ekologiczną w połączeniu z występami artystycznymi oraz rękodziełem.

- „Rajd Rowerowy”, ukazujący gminne zabytki i walory przyrodnicze ze startem w Nowej Sarzynie i metą w Woli Zarzyckiej,

gdzie odbyły się występy artystyczne oraz konkursy dla dzieci promujące obszar działania LGD.

- „Festiwal promocji sołectw z terenu LGD” – to impreza kulturalna w Łukowej przedstawiająca dorobek artystyczny, kulturalny i kulinarny poszczególnych sołectw, w tym działalność kół gospodyń wiejskich.

- „Piknik rekreacyjno-turystyczny”, który odbył się w Sarzynie, to impreza promująca aktywny i zdrowy wypoczynek wśród rodzin z licznymi konkurencjami sprawnościowymi i konkursami z zakresu wiedzy turystycznej.

Trwałymi rezultatami projektu są film dokumentujący historię, zabytki, miejscową przyrodę i infrastrukturę zrealizowany przez Nowosarzyńską Telewizję Kablową „LokalTel” oraz album z licznymi fotografiami ukazującymi walory przyrodnicze, społeczne i kulturalne gminy autorstwa Janusza Motyki.

red., fot. J. Zybur



Tajemnice reperów nad Sanem

W „Azalii” nr 7-8 (149) pisałem o żeliwnych znakach granicznych, jakie na początku XIX wieku zaborcy ustawili nad Sanem na odcinku od Kopek do Kulna. Po odzyskaniu przez Polskę niepodległości w 1918 roku, granica pomiędzy dawną Galicją a Królestwem Kongresowym przestała istnieć, a słupy które ją wytyczały znikły z krajobrazu. W takim razie, czym są żeliwne bądź betonowe słupki nad Sanem, które „wyrastają” z ziemi od 20 do 40 centymetrów i mają indywidualną numerację? To repery: wodowskazowe, hydrometryczne i słupki kilometrażowe, które są obiektami zainteresowania mieszkańców Rudy Łańcuckiej, Sarzyny, Łukowej, turystów, a nawet mediów...

Nieco historii

W centralnej Europie, pod koniec XIX w. zagadnienia związane z prawidłowym gospodarowaniem zasobami wodnymi stały się potrzebą chwili. Także na terenie Polski, rozdartej wówczas przez trzech zaborców. Zarządzanie sprawami wodnymi było najlepiej zorganizowane w Galicji i niemały w tym udział mieli polscy inżynierowie. W 1877 r. we Lwowie powstała Szkoła Politechniczna, która wykształciła wielu wybitnych hydrologów. W połowie 1895 r. utworzono we Lwowie Biuro Hydrograficzne, jako oddział powołanego w 1893 r. w Wiedniu Centralnego Biura Hydrograficznego. Przed I wojną światową zakładaniem sieci niwelacyjnych m.in. nad Sanem, Wisłokiem czy Tanwią zajmowali się pracownicy Krajowego Oddziału Hydrograficznego, względnie Departamentu Wodnego Namiestnictwa we Lwowie powołanego do celów regulacji rzek.



Reper nr 69 nad Sanem z czasów c.k. monarchii, fot. J.Motyka



Reper betonowy nr 68 z czasów II RP, fot. J.Motyka

W czasach II RP

Z chwilą wskrzeszenia Państwa Polskiego nowe władze zastały infrastrukturę wodną bardzo niejednorodną po trzech zaborcach, częściowo zniszczoną w czasie działań wojennych. Potrzeba wznowienia badań hydrograficznych, a przede wszystkim uporządkowanie i rozbudowa sieci obserwacyjnej stała się nagłą. Wiązało się to m.in. z pozyskaniem pomocy międzynarodowej, czym zajęło się Biuro Hydrograficzne utworzone w styczniu 1919 r. przy ówczesnym Ministerstwie Komunikacji (Sekcja Żeglugi i Dróg Wodnych). W 1923 roku przemianowano je na Centralne Biuro Hydrograficzne. Do wybuchu II wojny światowej Państwowa Służba Hydrograficzna podlegała Ministerstwu Robót Publicznych. W jej skład wchodziły: Centralne Biuro Hydrograficzne w Warszawie oraz pięć Biur Hydrograficznych w terenie. Dorzecze Wisły od źródła Wisły do ujścia Sanu (wraz z dorzeczem Sanu) było „przypisane” do Biura Hydrograficznego w Krakowie. Mieściło się ono w Urzędzie Wojewódzkim (Dyrekcja Robót Publicznych).

Raz i trzy...

Generalnie, repery, które wyznaczały długość rzeki osadzano od ujścia w górę nurtu, ku jej źródłom w regularnych kilometrowych odstępach. Dla Sanu słup kilometrowy 0,00 stoi w Pniowie nad Wisłą. Od tej zasady są dwa prominentne wyjątki. Dla Wisły kilometr liczony jest nie od jej ujścia, ale w obu kierunkach od repera nr 0,00 stojącego przy ujściu Przemszy w Gorzowie. Podobnie jak dla Odry, gdzie „kilometr zerowy” rzeki zaczyna się w Ostrawie od ujścia Opawy do Odry. Stosowano również równoległy schemat znakowania, w którym repery osadzano co 3 kilometry. Wzdłuż Sanu stanęło 178 takich żeliwnych słupków z numerami.

Władysław Sikorski w Sarzynie

Jednym z urzędników CBH był inż. Władysław E. Sikorski, późniejszy generał broni Wojska Polskiego, premier i minister spraw wojskowych II Rzeczypospolitej, Naczelnny Wódz Polskich Sił Zbrojnych i premier Rządu RP na Uchodźstwie podczas II wojny światowej. W czasach galicyjskich Sikorski, prowadząc prace pomiarowe nad Sanem, mieszkał na kwaterze w Leżajsku. Bywał też w gościnie na plebanii w Sarzynie.



Gen. Władysław E. Sikorski. fot. Wikipedia



Reper kilometrowy nr 4 nad Tanwią, fot. J. Motyka

Na naszym terenie oba systemy pokrywają się. Bywa więc, że repery z osnowy „kilometrowej” i „trzykilometrowej” stoją obok siebie. Tak jest w Sarzynie, gdzie obok słupka z nr 21 stoi reper o numerze 63. Z kolei na dopływach Sanu: Wiśłoku i Tanwi występują repery osadzone tylko w systemie „co jeden kilometr”.



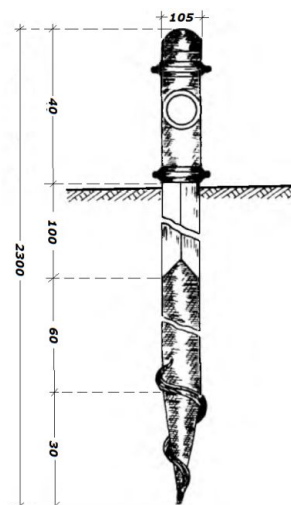
Reper trzykilometrowy nr 23 nad Sanem, fot. J. Motyka



Żelazny reper wodowskazowy osadzony przez CBH w 1930 roku, fot. J. Motyka

Wielka śruba

Oglądając nadszańskie repery nawet nie zdajemy sobie sprawy, jak ciekawa jest ich budowa i sposób osadzania w gruncie. Są żeliwne, puste w środku i mają pokrój grubościenniej rury. Całość mierzy ponad 230 cm długości, z czego 40 cm wystaje ponad ziemię. Gładki, okrągły przekrój mają tylko w części podziemnej i zakończone są śrubą, która ułatwiała „wgrzyzanie” się w grunt. W części nadziemnej repery mają wieloboczny kształt, który umożliwiał zakładanie dźwigni (rodzaj dwuramiennego klucza) i ich wkręcanie. Podobny model repera stosowany był w latach 1926-1936 na groblach, wałach przeciwpowodziowych itp., czyli w miejscach, gdzie nie wolno rozkopywać gruntu. W okresie międzywojennym zniszczone słupki żeliwne zastępowano betonowymi. Każdy z nich posiada indywidualnie wykonaną inskrypcję z liczbą kilometrów od ujścia rzeki.



Reper, czyli świder żeliwny. Znak geodezyjny z okresu 1926-1936

Nie tylko kilometry

Dokładną lokalizację reperów kilometrażowych Państwowej Służby Hydrologicznej podało Ministerstwa Robót Publicznych w publikacji z 1929 roku pt. „Wykaz rzędnych niwelacyjnych punktów stałych rzeki Sanu”. We wstępie jest także mowa o znakach geodezyjnych z literami „H” i „W”. Występują one również w naszej okolicy. Słupki z literą „W” oznaczają repery wodowskazowe, natomiast z literą „H” - repery hydrometryczne. Reper wodowskazowy służy do kontrolowania położenia wysokości punktu zerowego wodowskazu. Jest to umowny poziom początku skali na łacie wodowskazowej, który w Polsce i w większości państw postkomunistycznych przyjęty został według poziomu Morza Bałtyckiego na mareografie w porcie Kronsztad. Punkt zerowy jest więc najniższym punktem, od którego liczy się poziom wody w rzece.

Prawem chronione

Dzisiaj, obok słupków żeliwnych i betonowych, repery mocowane są najczęściej w ścianach budynków lub cokołach mostów. O ich stan dbają służby Instytutu Meteorologii i Gospodarki Wodnej (IMGW), do 1972 r. działającego jako Państwowy Instytut Hydrologiczno-Meteorologiczny (PIHM).

Repery są znakami urzędowymi, dlatego kradzież, bądź ich niszczenie są karane przez prawo.

Janusz Motyka

Nowy plac zabaw w Rudzie Łańcuckiej



9 października br. w Rudzie Łańcuckiej miało miejsce oddanie do użytku nowego placu zabaw, który powstał w centrum miejscowości – obok szkoły, remizy OSP i obelisku pamięci prof. Stanisława Tołpy.

Jego powstanie to inicjatywa mieszkańców na czele z sołtysem Markiem Gnatkiem, który w trakcie uroczystości otwarcia obiektu podziękował Burmistrzowi Miasta i Gminy Andrzejowi Rychlowi oraz Prezesowi Zarządu Polenergii Elektrociepłownia Nowa Sarzyna Jackowi Głowackiemu za wsparcie finansowe tej inwestycji, a także osobom zaangażowanym w uporządkowanie terenu pod plac zabaw: Józefowi Kani, Tadeuszowi Matule, Rafałowi Turczynowi, Wojciechowi Szpunarowi, Jerzemu Wierzbiickiemu, Sławomirowi Babiarczowi oraz Markowi Węglarzowi.



Symbolicznego otwarcia placu w obecności dzieci i rodziców dokonał burmistrz Andrzej Rychel i sołtys Marek Gnatek, a jego poświęcenia wikariusz Parafii w Nowej Sarzynie ks. Patryk Szymański.

W ramach zadania zamontowano urządzenia zabawowe wraz z ogrodzeniem, ławki parkowe oraz dokonano nowych nasadzeń zieleni. Plac zabaw wspólnie z powstałą wcześniej siłownią plenerową „OSA” tworzą teraz funkcjonalny kompleks rekreacyjny. Otoczenia urządzeń, które się tam znajdują zostały w tym roku utwardzone kostką brukową, a w wolnej przestrzeni założono trawniki. Sołtys i mieszkańcy mają już pomysł, jak dodatkowo wyposażać i zagospodarować ten teren w przyszłości.

Piotr Sowa, fot. P. Sowa

Trwa zbiórka nakrętek do gminnego serca



W dniu 28 października dyrektor biura burmistrza Adam Madej, wsypał pierwszą porcję plastikowych nakrętek do błękitnego serca przed Urzędem Gminy Nowa Sarzyna. Zrobił to w imieniu swoim, burmistrza Andrzeja Rychla, który był inicjatorem tej akcji oraz pozostałych pracowników. Akcja ma cel charytatywny, na rzecz chorego dziecka. Pojemnik jest ogólnodostępny i mogą z niego korzystać rodzice i wolontariusze, którzy zorganizują zbiórkę dla kolejnych potrzebujących z terenu naszego miasta i gminy. Pierwszymi „dzierżawcami” serca są rodzice Julki Józefary z Sarzyny – dziewczynki, która cierpi na ciężką, nieuleczalną chorobę. Urząd nie prowadzi zbiórek. Zajmują się nimi tylko i wyłącznie zainteresowane osoby. Zapraszamy do kontaktu chętnych do zorganizowania zbiórki nakrętek. Serce wykonał zakład kowalski „Kłak” w Rudzie Łańcuckiej.



Pierwsze metalowe serduszek na nakrętki stanęło w Sarzynie w sąsiedztwie kościoła. Z inicjatywą wyszła miejscowa nauczycielka Paulina Pacholarz, która zainteresowała pomysłem nowosarzynskich przedsiębiorców.

Serce wykonali społecznie pracownicy firmy kowalskiej „Apiso” w Nowej Sarzynie przy współudziale finansowym firmy „Deka Styl”, która produkuje nowoczesne meble z drewna i stali. Dodatkowym elementem metalowej instalacji jest bajkowa księżniczka Elsa, której model opracowała Natalia Indycka-Osipa. Tajemnicą nie jest, że Elsa to ulubiona bajkowa postać Julii Józefary z Sarzyny, bo z myślą o niej powstało to serce. Mieszkańcy naszej gminy pomagają chorej dziewczynce od lat, a od teraz w takiej oryginalnej formie.

Janusz Motyka, fot. J. Motyka

Skwer przy ul. Konopnickiej urządzony



Zakończyła się realizacja II etapu zagospodarowania terenu zielonego przy ul. Konopnickiej w Nowej Sarzynie. W ramach zadania zasadzono kilkadziesiąt roślin, kwiatów, krzewów i drzew oraz trawniki, położono chodniki z kostki brukowej oraz zamontowano ławki parkowe i kosze na śmieci. Łączny koszt inwestycji zamknął się w kwocie 70 tysięcy złotych. W odbiorze końcowym uczestniczyli dyrektor biura Burmistrza Miasta i Gminy Adam Madej, kierownik referatu inwestycji Władysław Albrycht, przewodniczący osiedla



nr 2 i radny Rady Miejskiej Stanisław Misiak, który wspólnie z burmistrzem był inicjatorem tego przedsięwzięcia oraz przedstawicielem wykonawcy Sabina Sztaba.

Dzięki realizacji drugiego etapu teren skweru nabrał atrakcyjnego wyglądu i zwiększył swoją przestrzeń do wypoczynku. Teraz tworzą go dwa otoczone roślinnością półkola oraz chodniki prowadzące z sąsiednich ulic.

Piotr Sowa, fot. J. Zybura

Informacja dotycząca programu „Wspieraj Seniora”

KPRM

WSPIERAJ SENIORA

Chcesz pomóc potrzebującemu seniorowi? Dołącz do akcji

#WspierajSeniora!

Zgłoś chęć pomocy:

przez ankietę na stronie www.wspierajseniora.pl

w lokalnym ośrodku pomocy społecznej

Miejsko-Gminny Ośrodek Pomocy Społecznej w Nowej Sarzynie realizuje rządowy program „Wspieraj Seniora”. Projekt jest odpowiedzią na potrzeby osób w wieku 70 lat i więcej, nie objętych pomocą w formie usług opiekuńczych. Program ma na celu wsparcie tych seniorów, którzy zdecydowali się na pozostanie w domu w związku z zagrożeniem zakażeniem Covid-19, a którzy nie są w stanie np. poprzez wsparcie rodziny czy sąsiadów zabezpieczyć sobie artykułów podstawowej potrzeby, w szczególności artykułów spożywczych i środków higieny osobistej.

Z programu nie mogą korzystać osoby, które już otrzymują wsparcie w ramach usług opiekuńczych, czy specjalistycznych usług opiekuńczych. Udzielenie pomocy w ramach programu nie zależy od kryterium dochodowego.

Zgłoszenia do programu „Wspieraj Seniora” należy kierować na ogólnopolską infolinię uruchomioną w ramach programu Solidarnościowy Korpus Wsparcia Seniorów tel. 22 505 11 11, a także bezpośrednio do Miejsko-Gminnego Ośrodka Pomocy Społecznej w Nowej Sarzynie pod nr tel. (17)7178169 od poniedziałku do piątku w godz. 7:30 – 15:30.

Program jest realizowany od 20 października do 31 grudnia 2020 r.

MGOPS

Zaświadczenia do programu „Czyste Powietrze”

czyste powietrze
zdrowy wybór

Zaświadczenie o wysokości przeciętnego miesięcznego dochodu przypadającego na jednego członka gospodarstwa domowego jest wydawane w związku z Programem „Czyste Powietrze” 2.0.

Osoba fizyczna, która zamierza złożyć wniosek o przyznanie podwyższonego poziomu dofinansowania do Wojewódzkiego Funduszu Ochrony Środowiska i Gospodarki Wodnej - do dnia złożenia wniosku powinna uzyskać od wójta, burmistrza lub prezydenta miasta (zgodnie z miejscem jej zamieszkania) zaświadczenie o wysokości przeciętnego miesięcznego dochodu przypadającego na jednego członka jej gospodarstwa domowego.

Wydanie zaświadczenia następuje na żądanie osoby fizycznej, w tym celu należy złożyć wniosek o wydanie zaświadczenia o wysokości przeciętnego miesięcznego dochodu przypadającego na jednego członka jej gospodarstwa domowego - do pobrania na stronie www.mgops.nowasarzyna.eu.

Gdzie można złożyć wniosek?

W siedzibie Miejsko-Gminnego Ośrodka Pomocy Społecznej w Nowej Sarzynie, przy ul. Łukasiewicza 2, od poniedziałku do piątku w godzinach od 7:00 do 15:30.

MGOPS

SARZYŃSKA JESIEŃ 2020



Ten wielobarwny kolaż to wspaniałe prace uczniów szkół podstawowych, wyróżnione w konkursie plastycznym w ramach Powiatowych Prezentacji Kulturalnych „Sarzyńska Jesień 2020”. Ukazują niepowtarzalne piękno nie tylko sarzyńskiej, ale przede wszystkim polskiej złotej jesieni. Zdjęcia tych dzieł wykonanych różnymi technikami można obejrzeć na profilu Ośrodka Kultury w Nowej Sarzynie w portalu Facebook oraz na stronie internetowej: www.kultura.nowasarzyna.eu. Prace zostały wystawione także w holu Ośrodka Kultury, ale obejrzenie ich będzie możliwe dopiero po zniesieniu obostrzeń dla instytucji kultury wprowadzonych w związku z pandemią koronawirusa.

oprac. Piotr Sowa, fot. OK



Szkolna stołówka z nowoczesnym sprzętem



Szkoła Podstawowa w Nowej Sarzynie otrzymała dofinansowanie w kwocie 65 869,00 zł z rządowego programu „Posiłek w szkole i w domu” dotyczącego wspierania organów prowadzących publiczne szkoły podstawowe w zapewnieniu bezpiecznych warunków nauki, wychowania i opieki przez organizację stołówek i miejsc spożywania posiłków. Wniosek o dofinansowanie złożył Burmistrz Miasta i Gminy Nowa Sarzyna, jako organ prowadzący placówki. Dzięki temu szkolna stołówka została wyremontowana i zaopatrzona w nowe urządzenia.

Pozyskane wsparcie pozwala na przygotowanie większej ilości posiłków oraz liczby miejsc dla uczniów w jadalni. Ze środków dotacji zostały zakupione, m.in. kuchnia sześciopalmnikowa z piekarnikiem, szafa chłodnicza, zmiękcacz do wody, piec konwekcyjny, zmywarka, taboret gazowy, lodówka, krajalnica, garnki, blender, patelnia uchylna, talerze, sztucce, kubki oraz stoły i krzesła. Całkowity koszt zadania wyniósł 82 544 zł, z czego 10 475 zł to wkład finansowy, a 6 200 złotych wkład rzeczowy gminy.

Piotr Sowa

„Światowy Dzień Mycia Rąk” w Niezapominajce



Ważną aktywność, którą pragniemy wyuczyć wśród dzieci jako nawyk, jest dbanie o higienę. Jednym ze sposobów realizacji tego zamierzenia był udział naszych przedszkolaków w „Światowym Dniu Mycia Rąk”, obchodzonym corocznie 15 października, a ustanowionym przez UNICEF w 2008 roku, jako akcją edukacyjną.

Celem jego obchodów jest uświadomienie dzieciom, jak duże znaczenie dla ich zdrowia i życia ma mycie rąk, które może uchronić przed zakażeniem wieloma chorobami, szczególnie w dobie obecnej pandemii. Zajęcia zostały przeprowadzone we wszystkich grupach. Dzieci dowiedziały się dlaczego, kiedy i jak należy myć ręce. Poznały dokładną instrukcję i zastosowały ją w praktyce. Tego dnia przedszkolaki wspólnie bawiły się przy piosence „Dbam o zdrowie”, wykonały doświadczenie z pieprzem i mydłem oraz piękną pracą plastyczną „Czyste ręce”.

Światowy Dzień Mycia Rąk dostarczył dzieciom wielu wrażeń oraz pokazał, że pewne umiejętności i nawyki należy kształtować już od najmłodszych lat.

Leokadia Maczuga

sport

Mistrzostwa Makroregionu Południowego Karate Kyokushin



17 października 2020 r. w Wieliczce w hali Solne Miasto odbyły się Mistrzostwa Makroregionu Południowego z udziałem ponad stu zawodników reprezentujących czterdzieści klubów zrzeszonych w strukturach Polskiego Związku Karate.

Otwarcia imprezy dokonał członek rady powiatu Wielickiego Lech Pankiewicz. Sędzią głównym był shihan Andrzej Drewniak.

Bardzo dobrze zaprezentowali nie zawodnicy Leżajskiego Klubu Kyokushin Karate, zdobywając indywidualnie 7 medali i drugie miejsce w klasyfikacji drużynowej. Julia Żak i Anna Szczuka zajęły pierwsze miejsca w swoich kategoriach wiekowych w kumite, Oliwia Wojtas zwyciężyła w kumite, a w kata zajęła drugie miejsca. Mikołaj Złotek był pierwszy w kumite i drugi w kata, a Julia Wołoszyn zajęła trzecią pozycję w kumite.

LKKK

DLACZEGO WARTO PODDAWAĆ MATERIAŁY RECYKLINGOWI?



SZKŁO I ALUMINIUM
PODLEGAJĄ
RECYKLINGOWI W **100%**
MOŻNA JE TEŻ PRZETWARZAĆ
NIESKOŃCZONĄ ILOŚĆ RAZY



WPROWADZAJĄC TYLKO JEDNĄ SZKLANĄ
BUTELKĘ DO WTÓRNEGO OBIEGU,
OGRANICZAMY ZUŻYCIE ENERGII RÓWNE
4 GODZINOM
PRACY
100 WATOWEJ
ŻARÓWKI!



RECYKLING ALUMINIUM
POZWALA OGRANICZYĆ
ZANIECZYSZCZENIE WODY O

97%

W PORÓWNANIU
Z CYKLEM
PRODUKCJI
Z RUDY



RECYKLING ALUMINIUM OZNACZA
OBNIŻENIE O **95%** EMISJI TRUJĄCYCH
GAZÓW DO ATMOSFERY.
CO WIĘCEJ, PRZYNOSI OSZCZĘDNOŚĆ
ROPY NAFTOWEJ I ZUŻYCIA ENERGII
NAWET DO **95%**.



1 TONA

PRZETWORZONEGO PAPIERU
TO OKOŁO **26 000 LITRÓW** MNIEJ
WODY WYKORZYSTANEJ W PROCESIE
PRODUKCJI W PORÓWNANIU
DO PAPIERU ZE ŚCIERU DRZEWNEGO



Ministerstwo
Klimatu



Sfinansowano ze środków
Narodowego Funduszu
Ochrony Środowiska
i Gospodarki Wodnej